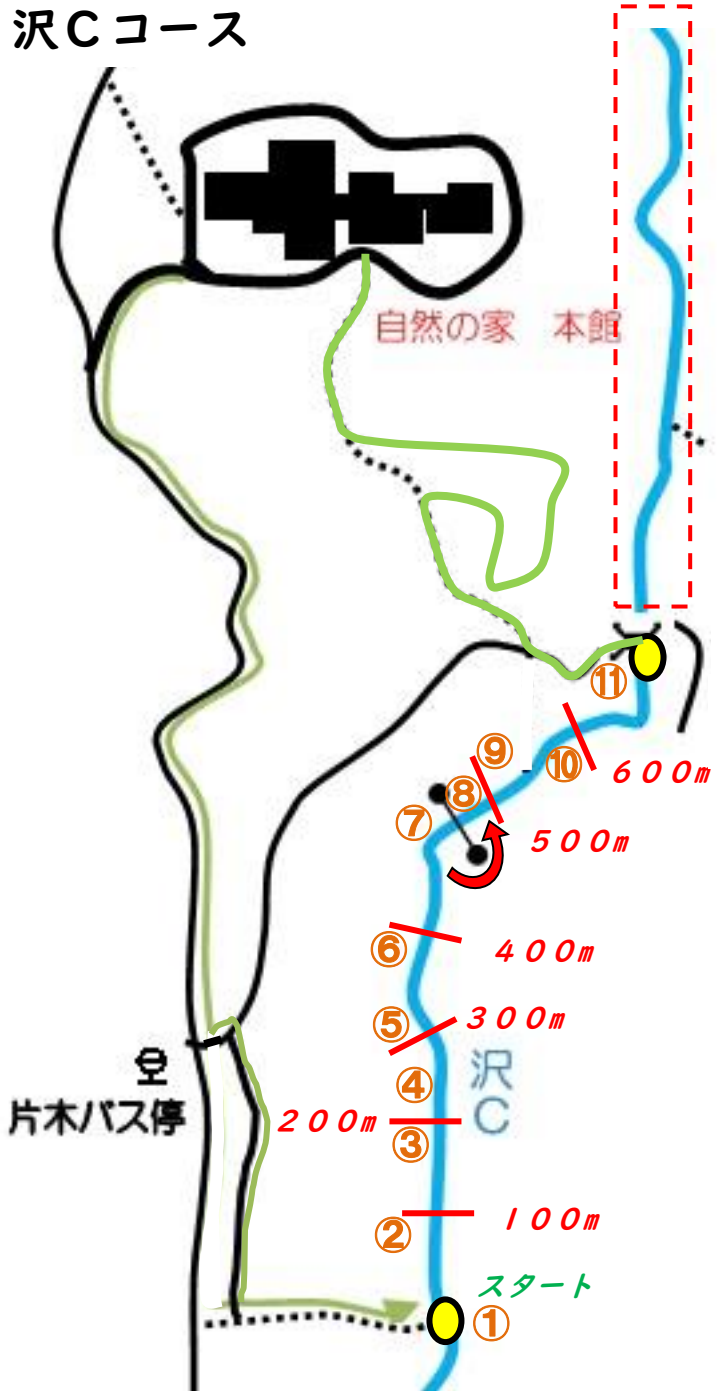



沢Cコース




※日によって水量が異なります。



① スタートの看板が目印です。右側には深い水たまりがあります。



② 左側が崖になっており、大きな水たまりが所々あります。



③ 側面が岩盤になっており、その下を進んでいきます。

Aコース

ゴール (680m)



④ 210m付近、きれいな滝があります。



⑤ 細い水路のような沢が見えてきます。




⑥ 大きい石の岩場が続きます。



⑦ 450m付近、砂防ダムがあります。右側から迂回します。



⑧ 迂回路から砂防ダムを越えると、かれ沢が続きます。



⑨ 沢と岩場が続きます。



⑩ 沢と岩場が続きます。



⑪ そりみね橋が見えるとゴールです。